



**КОМИТЕТ ИМУЩЕСТВЕННЫХ ОТНОШЕНИЙ
АДМИНИСТРАЦИИ ПЕРМСКОГО МУНИЦИПАЛЬНОГО РАЙОНА**

РЕШЕНИЕ 140
о размещении объектов № _____

Пермский край
Пермский район

09.03.2021

Комитет имущественных отношений администрации Пермского муниципального района разрешает Кирину Алексею Николаевичу (паспорт 57 09 473707 выдан 16.10.2009 ОУФМС России по Пермскому краю в Орджоникидзевском районе гор. Перми), почтовый адрес: г. Пермь, ул. Кишиневская, д. 46 размещение объекта «Проезды, в том числе вдольтрассовые, и подъездные дороги, для размещения которых не требуется разрешения на строительство» на землях государственная собственность на которые не разграничена на срок 1 год с 09.03.2021 г. по 08.03.2022 г.
Местоположение: Пермский край, Пермский район, Хохловское с/п, д. Заозерье.

Приложение: схема предполагаемых к использованию земель или части земельного участка.

Особые условия использования:

1. Без права возведения объектов капитального строительства, без права регистрации объектов капитального строительства, без права возведения ограждения, с правом свободного доступа неограниченного круга лиц.
2. В соответствии с абз. 2 п. 8.2. Положения о порядке и условиях размещения объектов на землях или земельных участках, находящихся в государственной или муниципальной собственности, на территории Пермского края без предоставления земельных участков и установления сервитутов, публичного сервитута, утвержденного постановлением Правительства Пермского края от 22.07.2015 № 478-п, при прекращении действия решения о размещении объектов размещенные объекты демонтируются заявителем за счет собственных средств в срок не позднее 14 календарных дней с даты получения письма Комитета имущественных отношений администрации Пермского муниципального района о прекращении действия решения о размещении объектов.

И.о. председателя комитета
имущественных отношений администрации
Пермского муниципального района



М.В. Королева

Схема предполагаемых к использованию земель

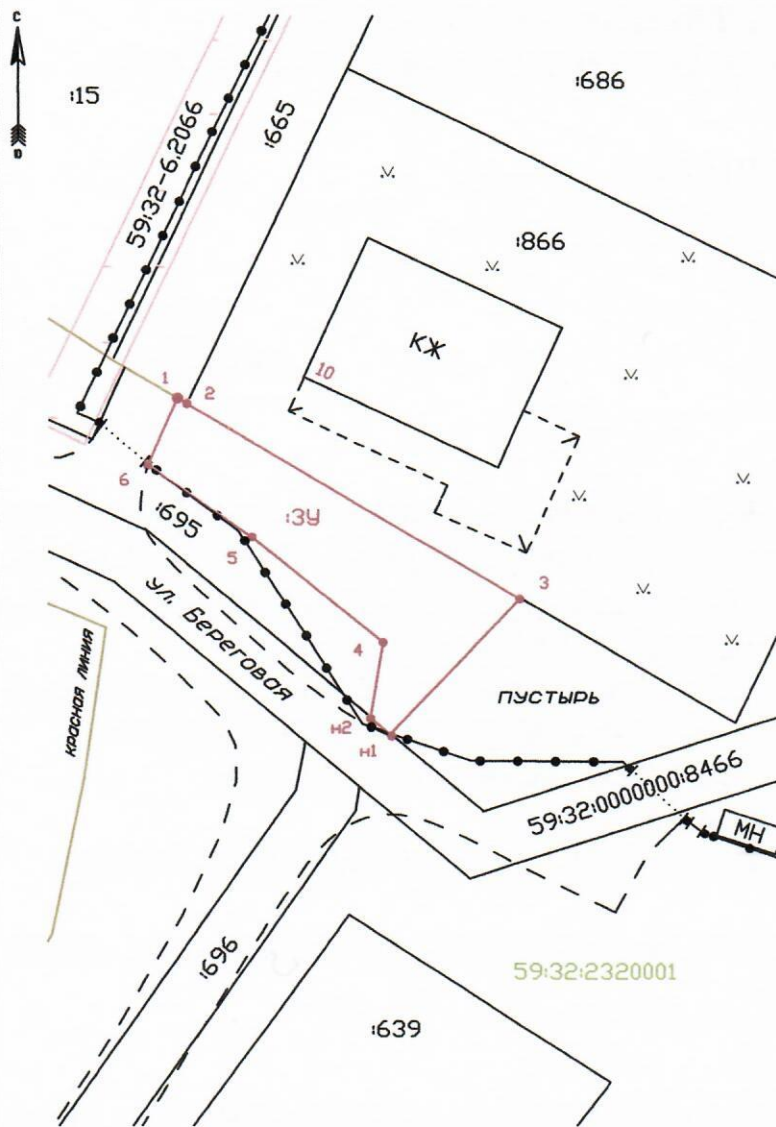
Объект: Размещение проезд к земельному участку 59:32:2320001:866, расположенному в д. Заозерье, Хохловского с/п, Пермского муниципального района, Пермского края

Местоположение: Пермский край, Пермский муниципальный район, Хохловское с/п, д. Заозерье

Площади земель или частей земельного участка: **ЗУ - 166 кв.м**

Категория земель: Земли населенных пунктов

Разрешенное использование: -



Каталог координат, м

№ точки границы	Координаты МСК-59, м	
	X	Y
1	536791.35	2236875.94
2	536790.98	2236876.57
3	536778.17	2236898.53
n1	536769.21	2236889.99
n2	536770.28	2236888.70
4	536775.26	2236889.52
5	536782.23	2236880.85
6	536786.96	2236873.97

Описание границ смежных землепользователей:

от точки 1 до точки 2 - 59:32:2320001:665
Общая долевая собственность

от точки 2 до точки 3 - 59:32:2320001:866
Собственность - Алексей Николаевич Кирин




от точки 3 до точки n1 - МО Пермский
муниципальный район

от точки n1 до точки n2 - 59:32:0000000:8466
МО Пермский муниципальный район

от точки n2 до точки 1 - 59:32:2320001:695
Аренда - ООО "Виадук"

Масштаб 1:500

УСЛОВНЫЕ ОБОЗНАЧЕНИЯ:

-  - граница образуемого земельного участка
- :866 - надписи кадастровых номеров земельных участков учтенных в ЕГРН
-  - границы земельных участков по сведениям из ЕГРН
- 59:32:2320001 - номер кадастрового квартала
-  - границы кадастровых кварталов
- :ЗУ - условные номера образуемых земельных участков

Заявитель: Соловьев В.В. за себя
05.06.08.21 (подпись, расшифровка подписи)
МП (для юридических лиц) Верно